

ՀԱՅԱՍՏԱՆԻ ՀԱՆՐԱՊԵՏՈՒԹՅԱՆ
ՏԱՐԱԾՔԱՅԻՆ ՄԻԱՎՈՐՆԵՐԻ ՀԻՄՆԱԿԱՆ ՎԻՃԱԿԱԳՐԱԿԱՆ
ՑՈՒՑԱՆԻՇՆԵՐՆ ԸՍՏ
«ՎԻՃԱԿԱԳՐՈՒԹՅԱՆ ՀԱՄԱՐ ՏԱՐԱԾՔԱՅԻՆ ՄԻԱՎՈՐՆԵՐԻ
ՀԱՅԱՍՏԱՆԻ ԴԱՍԱԿԱՐԳՉԻ»
2013 ԹՎԱԿԱՆԻ ՏՎՅԱԼՆԵՐՈՎ
(ներկայացված 1-9 քարտեզներով)

THE MAIN STATISTICAL INDICATORS
OF TERRITORIAL UNITS OF THE REPUBLIC OF ARMENIA
ACCORDING TO 2013 DATA OF
“ARMENIAN CLASSIFIER OF TERRITORIAL UNITS FOR STATISTICS”
(the 1-9 maps)

Վիճակագրության համար տարածքային միավորների Հայաստանի դասակարգիչ

Ելակետային տեղեկատվություն

Հայաստանի Հանրապետությունը գտնվում է Ասիայի արևմուտքում: Ձբադեցնում է Հայկական լեռնաշխարհի հյուսիս-արևելյան հատվածը՝ Կովկասի և Առաջավոր Ասիայի միջև (Կուր և Արաքս գետերի միջին հոսանքների միջգետային տարածքը): Հյուսիսից և արևելքից սահմանակից է Վրաստանին և Ադրբեջանին, իսկ արևմուտքից և հարավից՝ Թուրքիային և Իրանին: Երկրի տարածքը կազմում է 29 743 կմ²:

Հայաստանի Հանրապետության (ՀՀ) վարչատարածքային բաժանման հիմքը 1995թ. դեկտեմբերի 4-ին ընդունված «Հայաստանի Հանրապետության վարչատարածքային բաժանման մասին» ՀՀ օրենքն է: ՀՀ տարածքը բաժանվում է 10 մարզի: Մայրաքաղաք Երևանը, համաձայն 26.12.2008թ. ընդունված «Երևան քաղաքում տեղական ինքնակառավարման մասին» ՀՀ օրենքի, ունի համայնքի (նախկինում՝ մարզի) կարգավիճակ 12 վարչական շրջաններով:

Nomenclature for statistical regional units (NUTS) in Armenian

Source information

The Republic of Armenia is situated in the western part of Asia. The country occupies the north-eastern part of Armenian plateau – between Caucasus and the Nearest Asia (the inter-river territory between the middle flows of Kur and Araks rivers). In the north and east it borders with Georgia and Azerbaijan, and in the west and south with Turkey and Iran. The country occupies 29 743 km² areas.

The administrative division base of the Republic of Armenia (RA) is the RA Law “On administrative and territorial division of RA”, which was passed on the 4th of December 1995. The territory of RA is divided into 10 marzes. The capital Yerevan has community status with 12 administrative districts, according to the RA Law “On local government in Yerevan city” passed on the 26th of December 2008.

**Աղյուսակ 1. ՀՀ վարչատարածքային բաժանումը և հիմնական բնութագրիչները
2014թ. հունվարի 1-ի դրությամբ**

**Table 1. The administrative division of RA and main characteristics as
of 1 January 2014**

Մարզի անվանումը Marz name	Տարածքը կմ ² Territory, km ²	Բնակչության թվաքանակ, հազ.մարդ Population number, ths. persons	Բնակչության խտությունը մարդ/կմ ² Density of population, person/km ²	Համայնքների թիվը ընդամենը Total number of communities	որից՝ of wich:		
					քաղա- քային Urban	գյուղա- կան Rural	վարչական շրջաններ Administrative units
Հայաստանի Հանրապետություն Republic of Armenia	29 743	3 017.1	101	915	49	866	12
Ք. Երևան (Համայնք) Yerevan-Capital	223	1 068.3	4 791	1	1	-	12
Արագածոտն Aragatsotn	2 756	132.3	48	114	3	111	-
Արարատ Ararat	2 090	260.8	125	97	4	93	-
Արմավիր Armavir	1 242	267.2	215	97	3	94	-
Գեղարքունիք Gegharkunik	5 349 ¹	234.1	44	92	5	87	-
Լոռի Lori	3 799	230.8	61	113	8	105	-
Կոտայք Kotayq	2 086	255.0	122	67	7	60	-
Շիրակ Shirak	2 680	248.3	93	119	3	116	-
Սյունիք Syunik	4 506	141.0	31	109	7	102	-
Վայոց Ձոր Vayots Dzor	2 308	51.7	22	44	3	41	-
Տավուշ Tavush	2 704	127.6	47	62	5	57	-

¹ Ներառյալ Սևանա լիճը:/ Including Sevan Lake.

Աղյուսակ 2. ՀԱՅԱՍՏԱՆ (ըստ NUTS 1-3 մեթոդաբանության)
Table 2. ARMENIA (by NUTS 1-3 methodology)

CODE	NUTS 1	NUTS 2	NUTS 3
AM			
AM0	Հայաստան Armenia		
AM01		Մայրաքաղաք Երևան / Yerevan-Capital	
AM010			Մայրաքաղաք Երևան Yerevan-Capital
AM02		Երկրորդ շրջան / II Region	
AM021			Արարատի մարզ Ararat Marz
AM022			Արմավիրի մարզ Armavir Marz
AM023			Կոտայքի մարզ Kotayq Marz
AM03		Երրորդ շրջան / III Region	
AM031			Լոռու մարզ Lori Marz
AM032			Շիրակի մարզ Shirak Marz
AM033			Արագածոտնի մարզ Aragatsotn Marz
AM04		Չորրորդ շրջան / IV Region	
AM041			Սյունիքի մարզ Syunik Marz
AM042			Վայոց ձորի մարզ Vayots dzor Marz
AM043			Գեղարքունիքի մարզ Gegharkunik Marz
AM044			Տավուշի մարզ Tavush Marz

Աղյուսակ 3. Հայաստան (ըստ NUTS 1-5 մեթոդաբանության)

Table 3. ARMENIA (by NUTS 1-5 methodology)

CODE	NUTS 1	NUTS 2	NUTS 3	LAU 1 ¹	LAU 2 ²
AM	-	4	11		915
AM0	Հայաստան Armenia				
AM01		Մայրաքաղաք Երևան / Yerevan-Capital			1
AM010			Մայրաքաղաք Երևան / Yerevan-Capital	-	12
AM02		Երկրորդ շրջան / II Region			261
AM021			Արարատի մարզ / Ararat Marz		97
AM022			Արմավիրի մարզ / Armavir Marz		97
AM023			Կոտայքի մարզ / Kotayq Marz		67
AM03		Երրորդ շրջան / III Region			346
AM031			Լոռու մարզ / Lori Marz		113
AM032			Շիրակի մարզ / Shirak Marz		119
AM033			Արագածոտնի մարզ / Aragatsotn Marz		114
AM04		Չորրորդ շրջան / IV Region			307
AM041			Սյունիքի մարզ / Syunik Marz		109
AM042			Վայոց ձորի մարզ / Vayots dzor Marz		44
AM043			Գեղարքունիքի մարզ / Gegharkunik Marz		92
AM044			Տավուշի մարզ / Tavush Marz		62

¹ LAU 1 մակարդակում բաշխումը կարելի է կատարել ըստ խոշորացված համայնքների և/կամ համայնքների միությունների:
At Local Administrative Unit 1 level the distribution can be due to enlarged communities or community unions.

² LAU 2 մակարդակում ներկայացվում են Երևանի վարչական շրջանները և Մարզերի համայնքները:
At Local Administrative Unit 2 level are presented Yerevan administrative districts and Marz communities.

Աղյուսակ 4. Տարածքների մակերեսը (կմ²)

Table 4. Area of territories (km²)

	NUTS 1	NUTS 2	NUTS 3	NUTS 1	NUTS 2	NUTS 3	NUTS 1	NUTS 2	NUTS 3
	\bar{X}	\bar{X}	\bar{X}	Min	Min	Min	Max	Max	Max
EU 28	44 335	15 869	3 300	161	13	13	302 946	153 439	98 249
AM	29 743	7 436	2 704	29 743	223	223	29 743	14 867	5 349

Աղյուսակ 5. Տարածքների բնակչությունը (հազար մարդ)

Table 5. Population of territories (thousand persons)

	NUTS 1	NUTS 2	NUTS 3	NUTS 1	NUTS 2	NUTS 3	NUTS 1	NUTS 2	NUTS 3
	\bar{X}	\bar{X}	\bar{X}	Min	Min	Min	Max	Max	Max
EU 28	5 119	1 832	381	27	27	10	18 067	11 360	5 218
AM	3 017.1	754.3	274.3	3 017.1	554.4	51.7	3 017.1	1 068.3	1 068.3

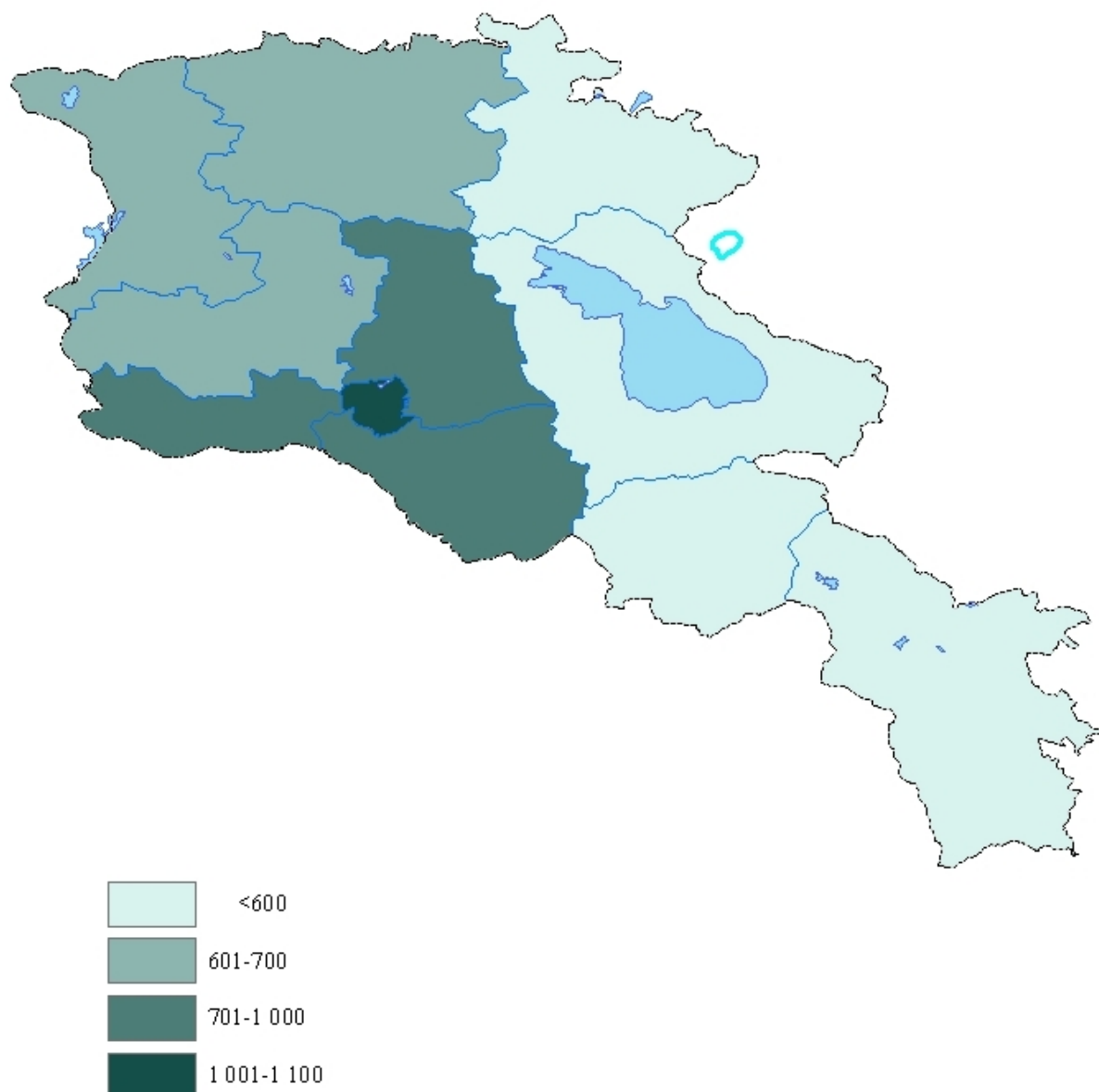
Աղյուսակ 6. NUTS 2 մակարդակում դասակարգված միավորների հիմնական բնութագրիչները

Table 6. Main characteristic of units classified at NUTS 2 level

Միավորի անվանումը Name of unit	Տարածքը, կմ² Territory, km²	Բնակչության թվաքանակ, հազ. մարդ Number of population, ths. persons	Բնակչության խտությունը, մարդ/կմ² Population density, people/km²	Համայնքների թիվը, ընդամենը Total number of communities	որից՝ of wich:		
					քաղա- քային Urban	գյուղա- կան Rural	վարչական շրջաններ Admini- strative commu- nities
ՀԱՅԱՍՏԱՆԻ ՀԱՆՐԱՊԵՏՈՒԹՅՈՒՆ	29 743	3 017.1	101	915	49	866	12
Ք.ԵՐԵՎԱՆ(Համայնք) Yerevan-Capital (Community)	223	1 068.3	4 791	1	1	-	12
Երկրորդ շրջան /II Region	5 418	783.0	145	261	14	247	-
Երրորդ շրջան /III Region	9 235	611.4	66	346	14	332	-
Չորրորդ շրջան /IV Region	14 867	502.8	34	307	20	287	-

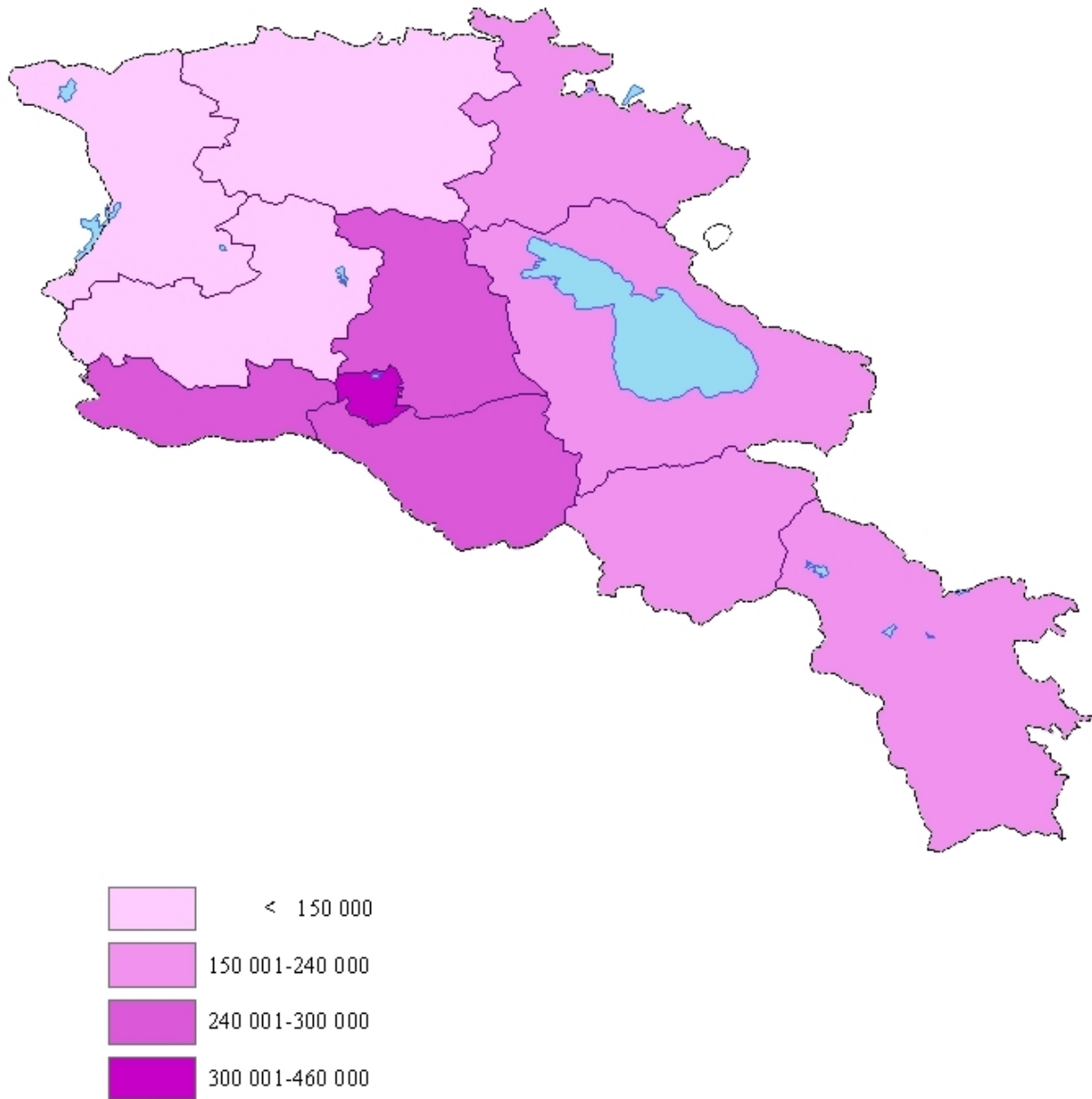
Քարտեզ 1 Մշտական բնակչության թվաքանակն ըստ NUTS-2 մակարդակի
Map 1 Dejure population by Nuts 2 regions

2014թ.-ի հունվարի 1-ի դրությամբ, հազ. մարդ, բնակչության ընթացիկ հաշվառման տվյալներով:
 As of January 1 of 2014, ths. people. According to current data.



Քարտեզ 2 Արդյունաբերական արտադրանքի ծավալն* ըստ NUTS-2 մակարդակի, 2013թ.
Map 2 Volume of industrial output* by NUTS 2 regions, 2013

Ընթացիկ գներով, մլն. դրամ
 At current prices, mln. drams



*Ներառյալ ամենամայա վիճակագրական մշտադիտարկման մեջ չընդգրկված տնտեսավարող փոքր ձեռնարկատիրության սուբյեկտների գործունեության գնահատականը: Հաշվարկված են առանց ավելացված արժեքի և ակցիզային հարկերի:

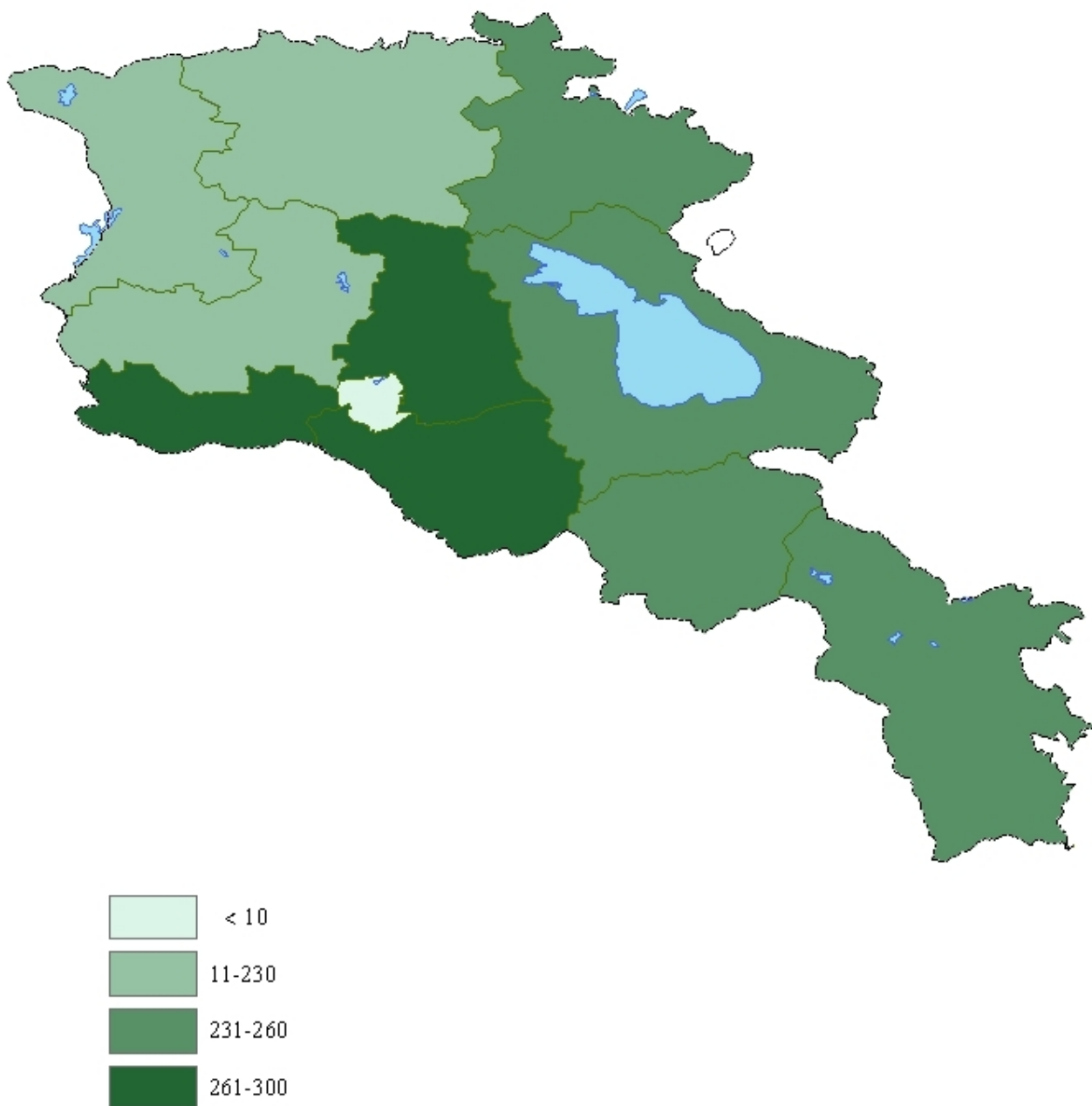
*Including the estimation of the volume of industrial output produced by the economic entities. Excluding value added tax and excise tax.

Քարտեզ 3 Գյուղատնտեսական համախառն արտադրանքն ըստ NUTS - 2 մակարդակի, 2013թ.

Map 3 Gross agricultural output by NUTS 2 regions, 2013

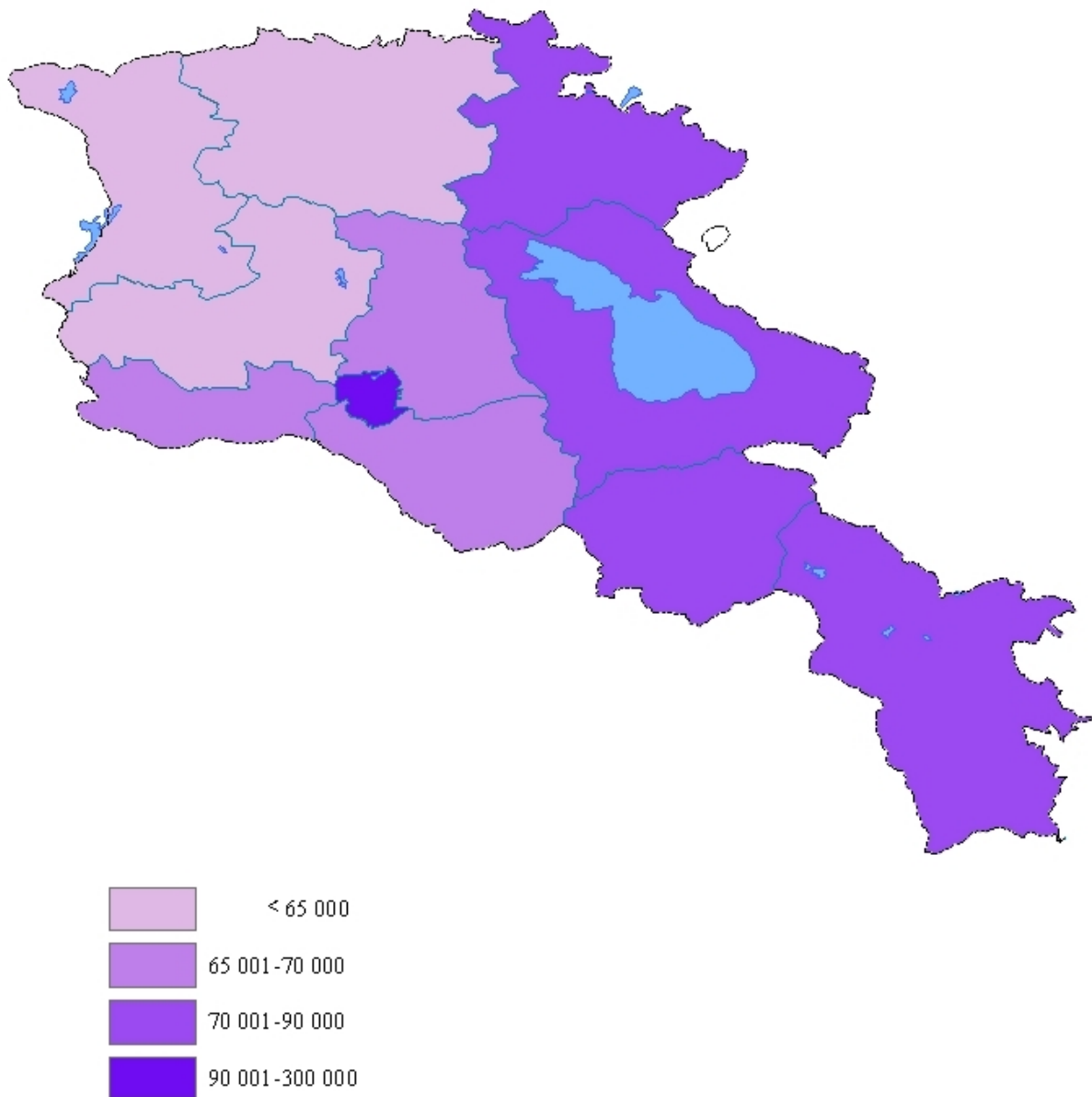
Ընթացիկ գներով, մլն. դրամ

At current prices, mln. drams



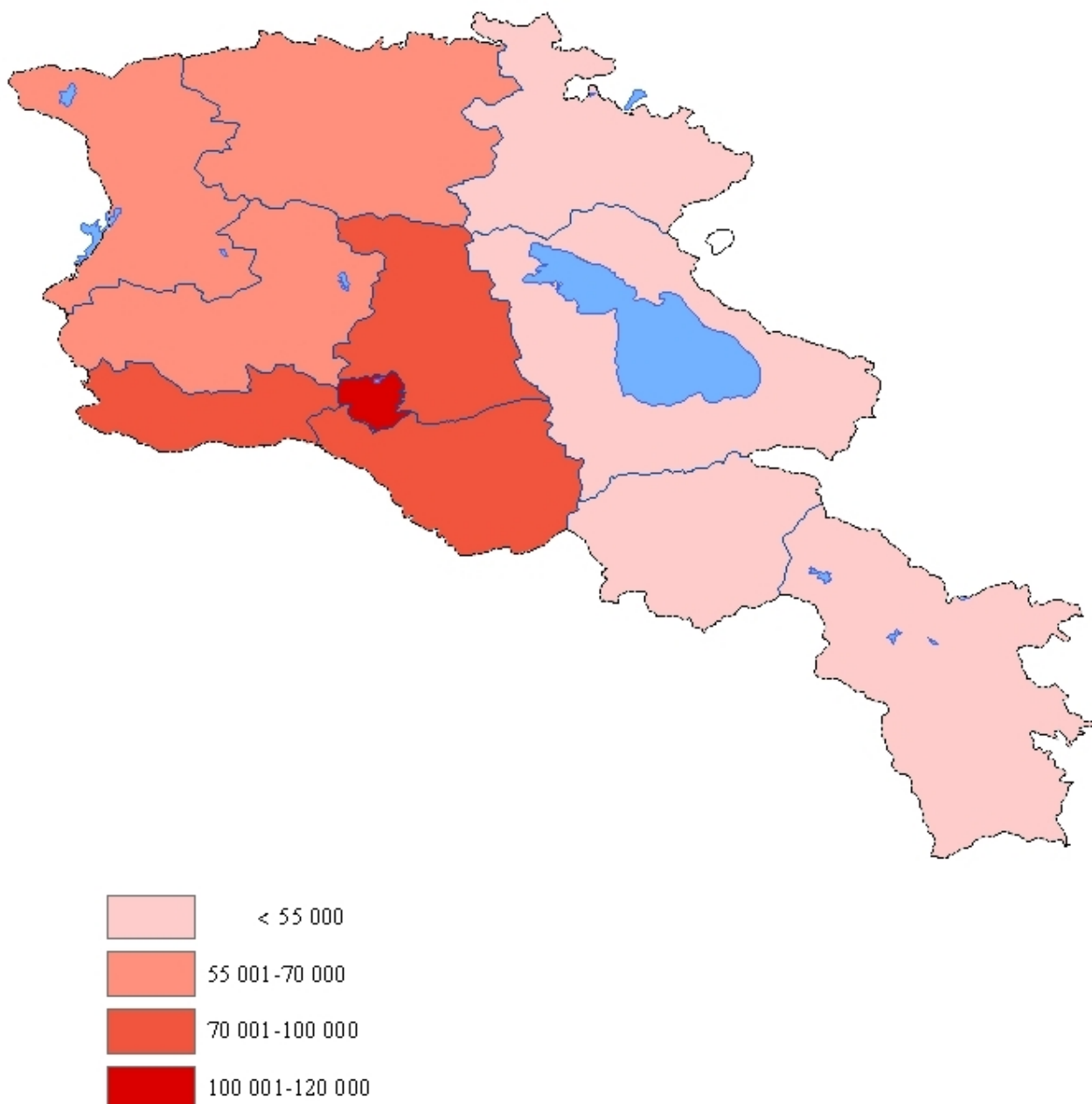
Քարտեզ 4 Շինարարությունն ըստ NUTS - 2 մակարդակի, 2013թ.
Map 4 Construction by NUTS 2 regions, 2013

Ընթացիկ գներով, մլն. դրամ
 At current prices, mln. drams



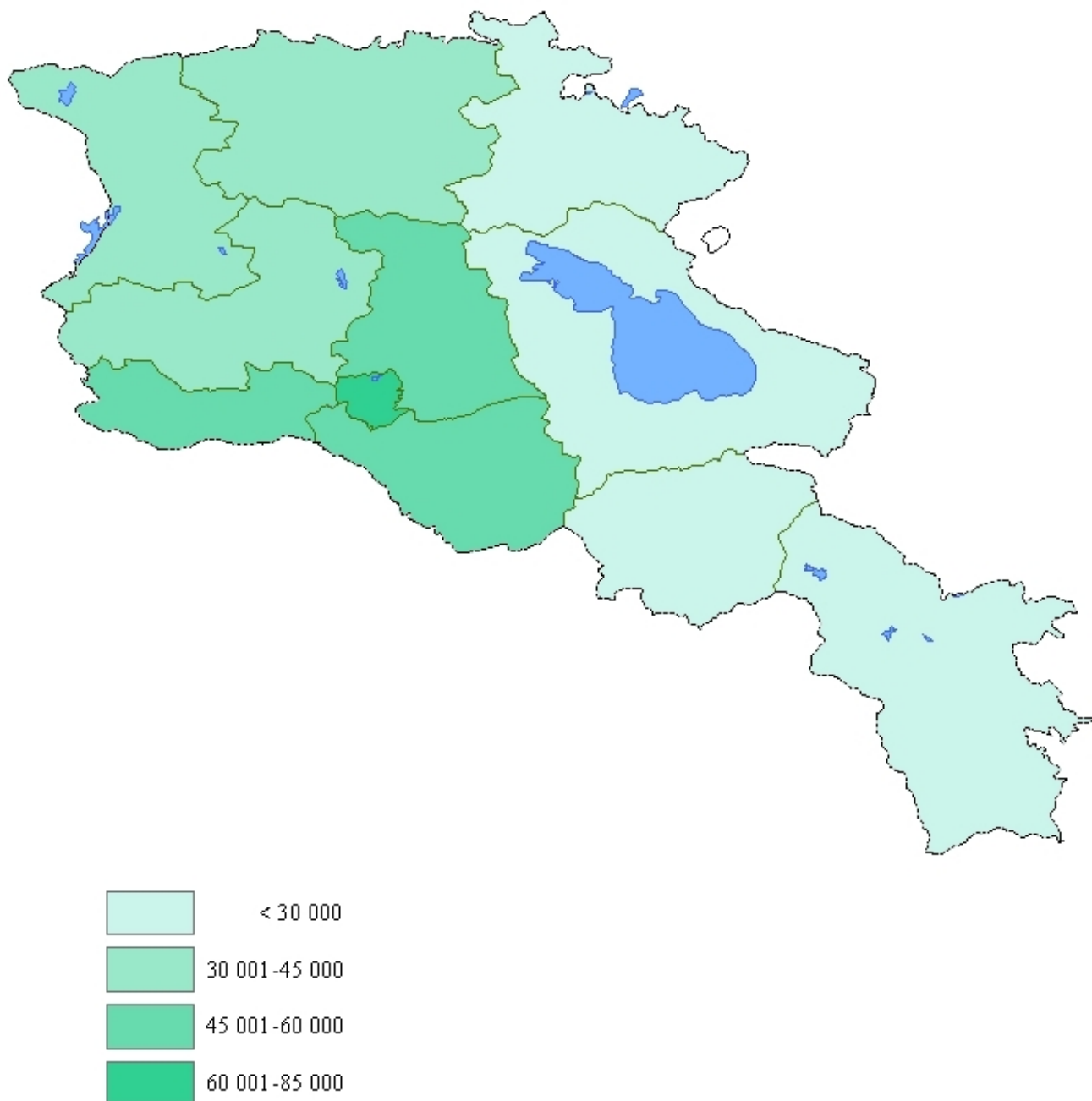
Քարտեզ 5 Մանրածախ առևտրի շրջանառությունն ըստ NUTS - 2 մակարդակի, 2013թ.
Map 5 Retail trade turnover by NUTS 2 regions, 2013

Առանց ԱԱՀ-ի, մլն.դրամ
 Without VAT, mln.drams



Քարտեզ 6 Ծառայությունների ծավալն ըստ NUTS - 2 մակարդակի, 2013թ.
Map 6 Services rendered by NUTS 2 regions, 2013

Առանց ԱԱՀ-ի, մլն.դրամ
 Without VAT, mln.drams

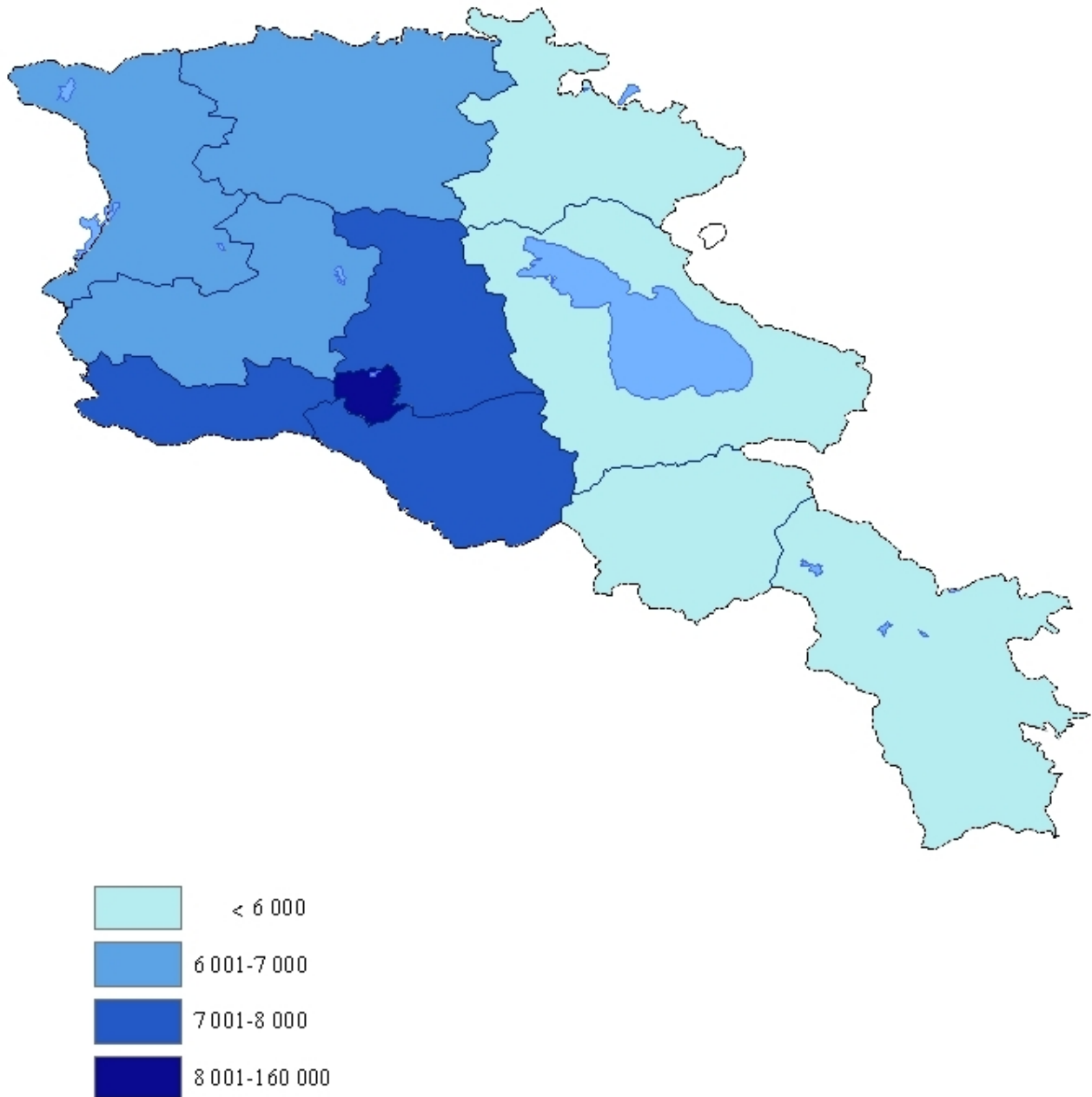


Քարտեզ 7 Ընդհանուր օգտագործման կապի ծառայությունների հասույթն ըստ NUTS - 2 մակարդակի, 2013թ.

Map 7 Revenues from communication services by NUTS 2 regions, 2013

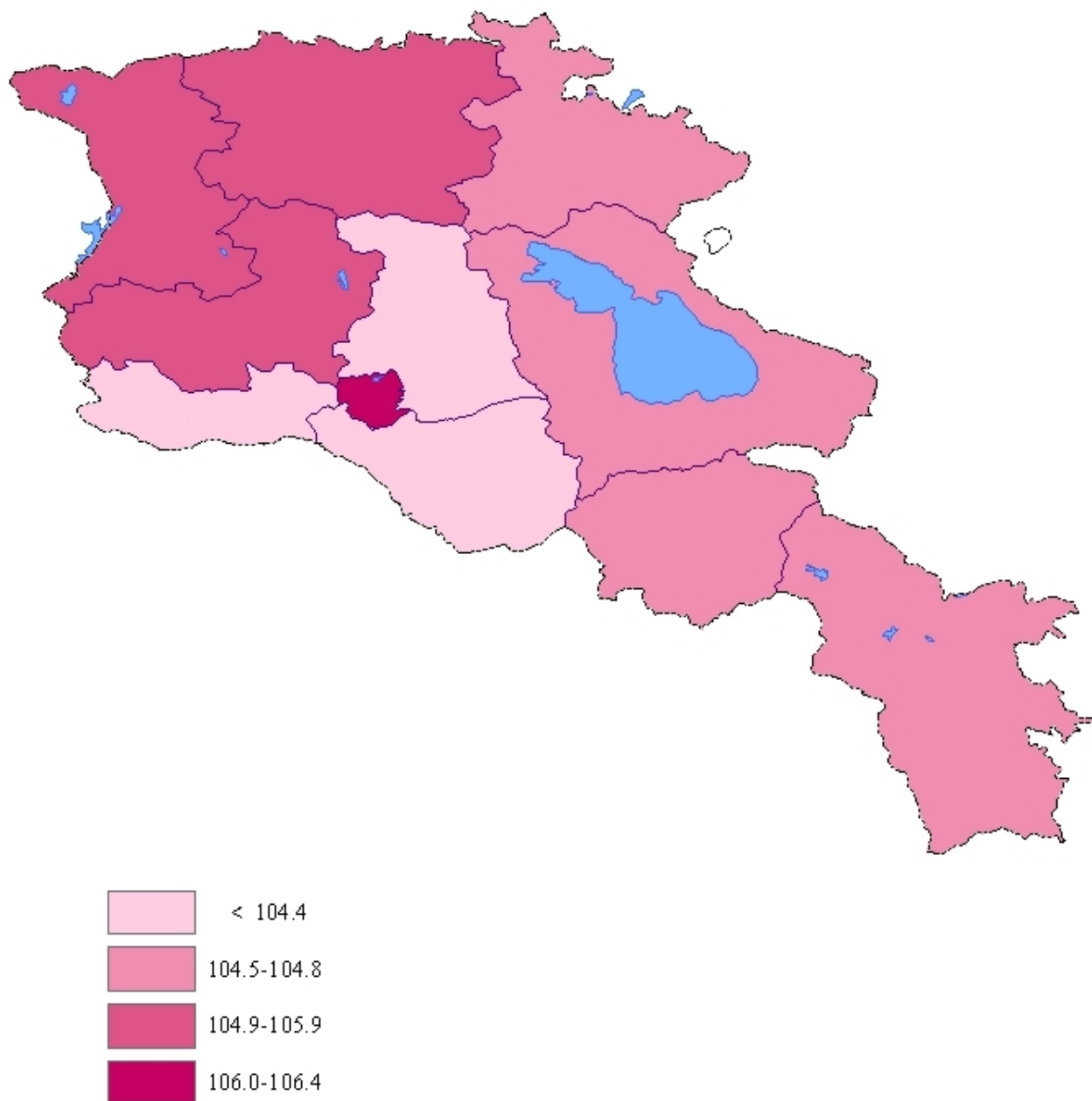
Առանց ԱԱՀ-ի, ընթացիկ գներով, մլն.դրամ

Without VAT, at current prices, mln.drams



Քարտեզ 8 Սպառողական գների ինդեքսն ըստ NUTS - 2 մակարդակի, 2013թ.
Map 8 Consumer price index by NUTS 2 regions, 2013

Նախորդ տարվա նկատմամբ, %
 In comparison with the previous year, %



Քարտեզ 9 Գործազրկության մակարդակն ըստ NUTS - 2 մակարդակի, 2013թ.
 Map 9 Unemployment rate by NUTS 2 regions, 2013

